



Município de Capitão Leônidas Marques - PR

Governo Municipal

PUBLICADO	
<input checked="" type="checkbox"/>	DIÁRIO ELETRÔNICO - Pág. 506-510 Data: 21/12/18 - Edição: 1658
<input type="checkbox"/>	Jornal: _____ - Pág. _____ Data: ____/____/____ - Edição: _____

LEI Nº 2.365/2018, DE 19 DE DEZEMBRO DE 2018

Súmula: Dispõe sobre os bairros da sede urbana do Município de Capitão Leônidas Marques e dá outras providências.

O PREFEITO MUNICIPAL DE CAPITÃO LEÔNIDAS MARQUES Faço saber que a Câmara Municipal de CAPITÃO LEÔNIDAS MARQUES Estado do Paraná, APROVOU, e eu, Prefeito Municipal, no uso das atribuições legais que me são conferidas, SANCIONO a seguinte Lei:

TÍTULO I

DAS DISPOSIÇÕES GERAIS

Art. 1º A presente Lei dispõe sobre a definição dos bairros do Município Capitão Leônidas Marques.

Art. 2º As normas estabelecidas nesta lei têm como pressuposto o atendimento às disposições previstas no Plano Diretor Municipal e à legislação municipal, estadual e federal aplicáveis.

Art. 3º Os bairros estabelecidos nesta Lei são:

- I – Campo da Baixada
- II – Caçula
- III – Centro
- IV – Colina
- V – Lago
- VI – Parque São Francisco
- VII – Pioneiros
- VIII – Primavera
- IX – Santa Monica
- X – Santa Rita



Município de Capitão Leônidas Marques - PR

Governo Municipal

XI – São Gabriel

§ 1º O mapeamento dos bairros, criados a partir desta Lei, está apresentado em mapa constante do Anexo I, parte integrante desta Lei.

§ 2º A descrição dos perímetros dos bairros, criados conforme artigo anterior, constam no Anexo II, parte integrante desta Lei.

Art. 4º Esta Lei entra em vigor na data de sua publicação.

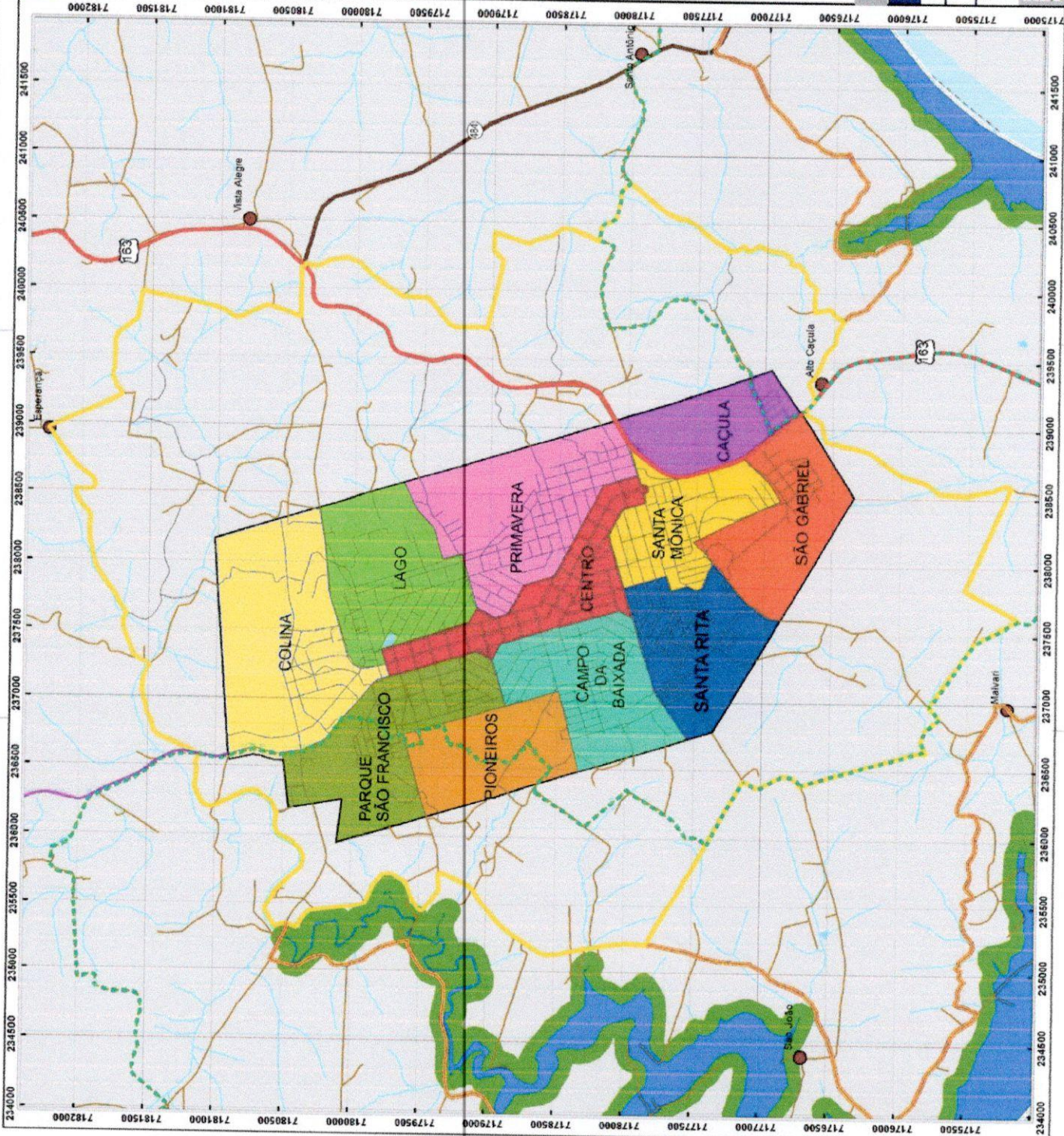
Capitão Leônidas Marques, PR, em 19 de dezembro de 2018.



CLAUDIOMIRO QUADRI

Prefeito Municipal

ANEXO I – Mapa de Bairros



LEGENDA

- Bairros**
- Campo da Baixada
 - Caçula
 - Centro
 - Colina
 - Lago
 - Parque São Francisco
 - Pioneiros
 - Primavera
 - Santa Mônica
 - Santa Rita
 - São Gabriel

- Perímetro Urbano
- APP da UHE Baixo-Iguaçu
- Reservatório da UHE Baixo-Iguaçu
- Limites Municipais
- Municípios Limitrofes
- Massas d'Água
- Anel de Contorno
- Eixo Turístico
- Eixo Distrital
- Linha de Proteção dos Reservatórios das UHEs
- Hidrografia
- Rodovia Federal
- Rodovia Estadual
- Estrada Municipal
- Comunidades Rurais

0 150 300 600 900
 Metros

PROJEÇÃO UNIVERSAL TRANSVERSA DE MERCATOR - UTM
 MERIDIANO CENTRAL - 51°W.G. (FUSO 22 S)
 DATUM HORIZONTAL SIRGAS 2000

LEI DOS BARRIOS DA SEDE URBANA DO MUNICÍPIO DE CAPIÃO LEÔNIDAS MARQUES
ANEXO I - MAPA DE BARRIOS DA SEDE URBANA DO MUNICÍPIO DE CAPIÃO LEÔNIDAS MARQUES
 ANEXO

Escala 1:27.000

Município: Capão Leônidas Marques - PR
 Data: Novembro/2018

Fonte: IBGE
 Prefeitura Municipal de Capão Leônidas Marques
 Elaborado por: Ecotecnologia, Topografia e Consultoria Ltda, 2018

01

REVISÃO DO PLANO DIRETOR MUNICIPAL

14

ANEXO II – Descrição dos Perímetros dos Bairros

CAMPO DA BAIXADA

Coordenadas e distância dos vértices do perímetro

PONTO	COORDENADA (E)	COORDENADA (S)	DISTÂNCIA AO PRÓXIMO PONTO
PONTO 01	236482	7178338	611,70
PONTO 02	237075	7178488	404,36
PONTO 03	236959	7178875	354,42
PONTO 04	237299	7178976	134,60
PONTO 05	237419	7178915	901,28
PONTO 06	237669	7178049	111,11
PONTO 07	237616	7177952	563,27
PONTO 08	237076	7177790	429,67
PONTO 09	236721	7177549	824,83



Croqui do perímetro do Bairro Campo da Baixada



⊕

CAÇULA

Coordenadas e distância dos vértices do perímetro

PONTO	COORDENADA (E)	COORDENADA (S)	DISTÂNCIA AO PRÓXIMO PONTO
PONTO 01	239438	7176956	385,526
PONTO 02	239124	7176733	363,260
PONTO 03	238897	7177017	119,676
PONTO 04	238823	7177111	52,596
PONTO 05	238794	7177155	77,169
PONTO 06	238761	7177225	406,942
PONTO 07	238641	7177614	143,455
PONTO 08	238684	7177750	186,164
PONTO 09	238794	7177901	140,961
PONTO 10	238896	7177999	187,217
PONTO 11	239057	7178094	1199,640

Ⓟ

Croqui do perímetro do Bairro Caçula



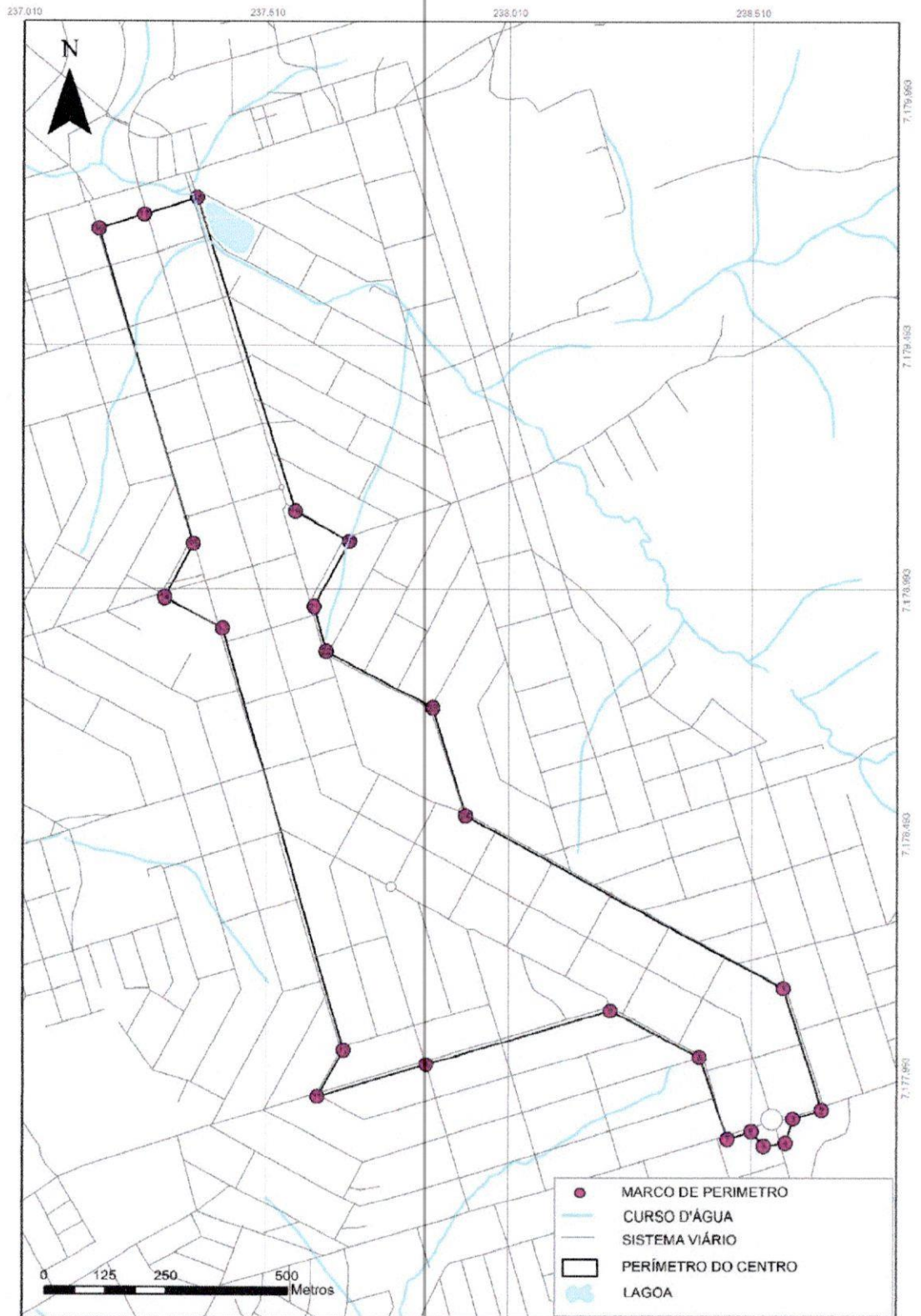
Ⓟ

CENTRO**Coordenadas e distância dos vértices do perímetro**

PONTO	COORDENADA (E)	COORDENADA (S)	DISTÂNCIA AO PRÓXIMO PONTO
PONTO 01	238575	7178179	266,07
PONTO 02	238654	7177925	61,07
PONTO 03	238595	7177907	51,24
PONTO 04	238580	7177859	45,00
PONTO 05	238535	7177853	38,50
PONTO 06	238509	7177881	51,47
PONTO 07	238460	7177866	178,20
PONTO 08	238402	7178035	207,67
PONTO 09	238219	7178133	396,30
PONTO 10	237839	7178019	233,45
PONTO 11	237616	7177952	111,11
PONTO 12	237669	7178049	901,28
PONTO 13	237419	7178915	134,60
PONTO 14	237299	7178976	125,30
PONTO 15	237359	7179086	671,28
PONTO 16	237165	7179729	96,69
PONTO 17	237257	7179758	114,76
PONTO 18	237366	7179793	671,62
PONTO 19	237569	7179153	126,77
PONTO 20	237680	7179092	151,86
PONTO 21	237608	7178958	93,41
PONTO 22	237633	7178869	248,70
PONTO 23	237853	7178752	233,86
PONTO 24	237921	7178528	741,30



Croqui do perímetro do Bairro Centro



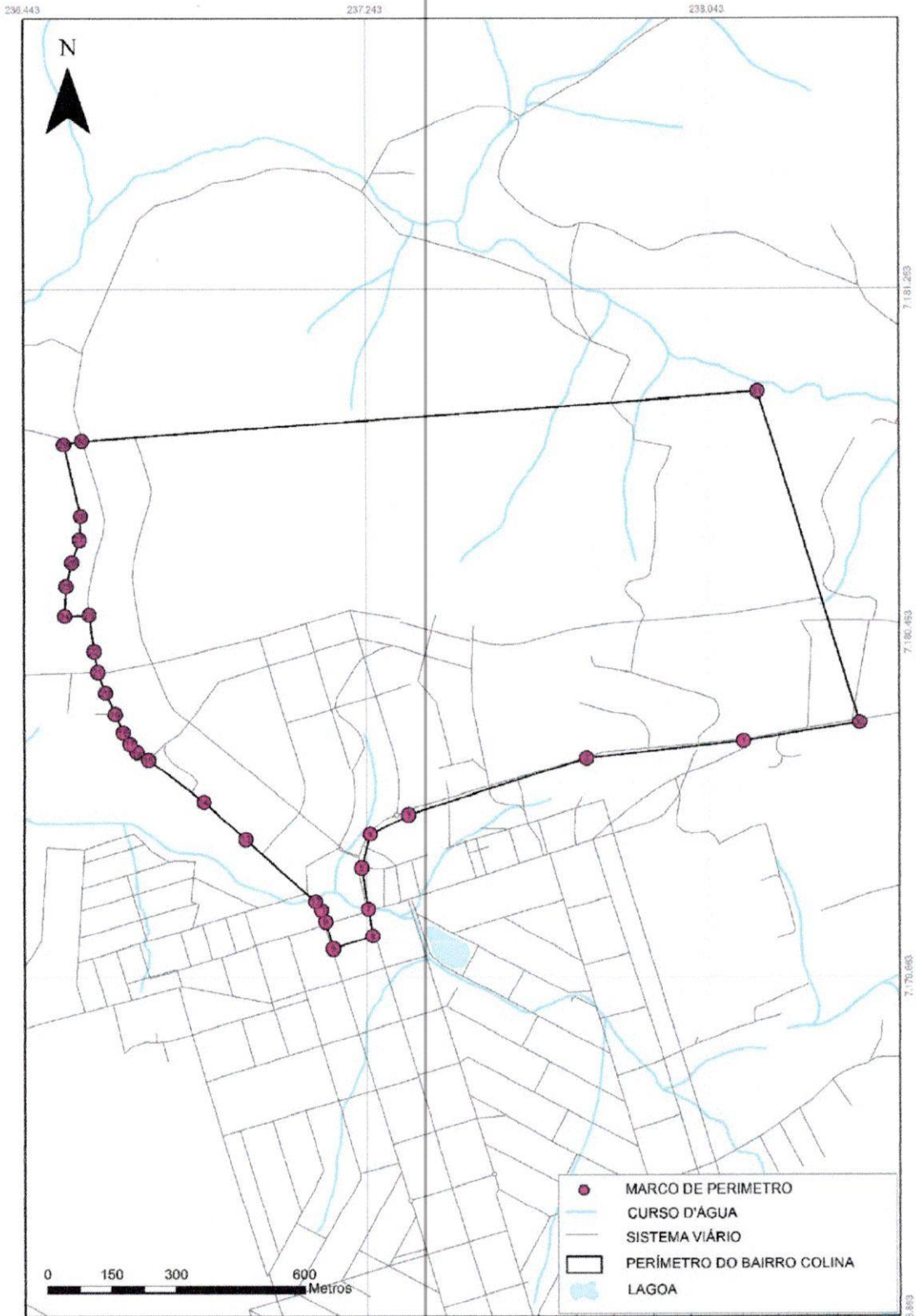
D

COLINA**Coordenadas e distância dos vértices do perímetro**

PONTO	COORDENADA (E)	COORDENADA (S)	DISTÂNCIA AO PRÓXIMO PONTO
PONTO 01	238125	7180209	369,83
PONTO 02	237757	7180170	436,96
PONTO 03	237341	7180038	100,55
PONTO 04	237251	7179993	78,72
PONTO 05	237231	7179917	96,45
PONTO 06	237246	7179821	0,09
PONTO 07	237246	7179821	63,91
PONTO 08	237257	7179758	96,69
PONTO 09	237165	7179729	64,63
PONTO 10	237147	7179791	29,66
PONTO 11	237136	7179819	23,92
PONTO 12	237123	7179839	215,95
PONTO 13	236960	7179981	130,78
PONTO 14	236862	7180067	162,99
PONTO 15	236732	7180165	32,71
PONTO 16	236705	7180184	24,80
PONTO 17	236689	7180203	30,77
PONTO 18	236674	7180230	47,32
PONTO 19	236656	7180273	55,81
PONTO 20	236633	7180324	51,38
PONTO 21	236615	7180372	48,67
PONTO 22	236607	7180420	85,90
PONTO 23	236595	7180505	57,55
PONTO 24	236537	7180503	68,98
PONTO 25	236541	7180572	56,82
PONTO 26	236554	7180627	55,93
PONTO 27	236573	7180680	52,88
PONTO 28	236575	7180732	172,15
PONTO 29	236536	7180900	43,42
PONTO 30	236579	7180909	1583,88
PONTO 31	238158	7181023	805,55
PONTO 32	238397	7180253	275,09



Croqui do perímetro do Bairro Colina

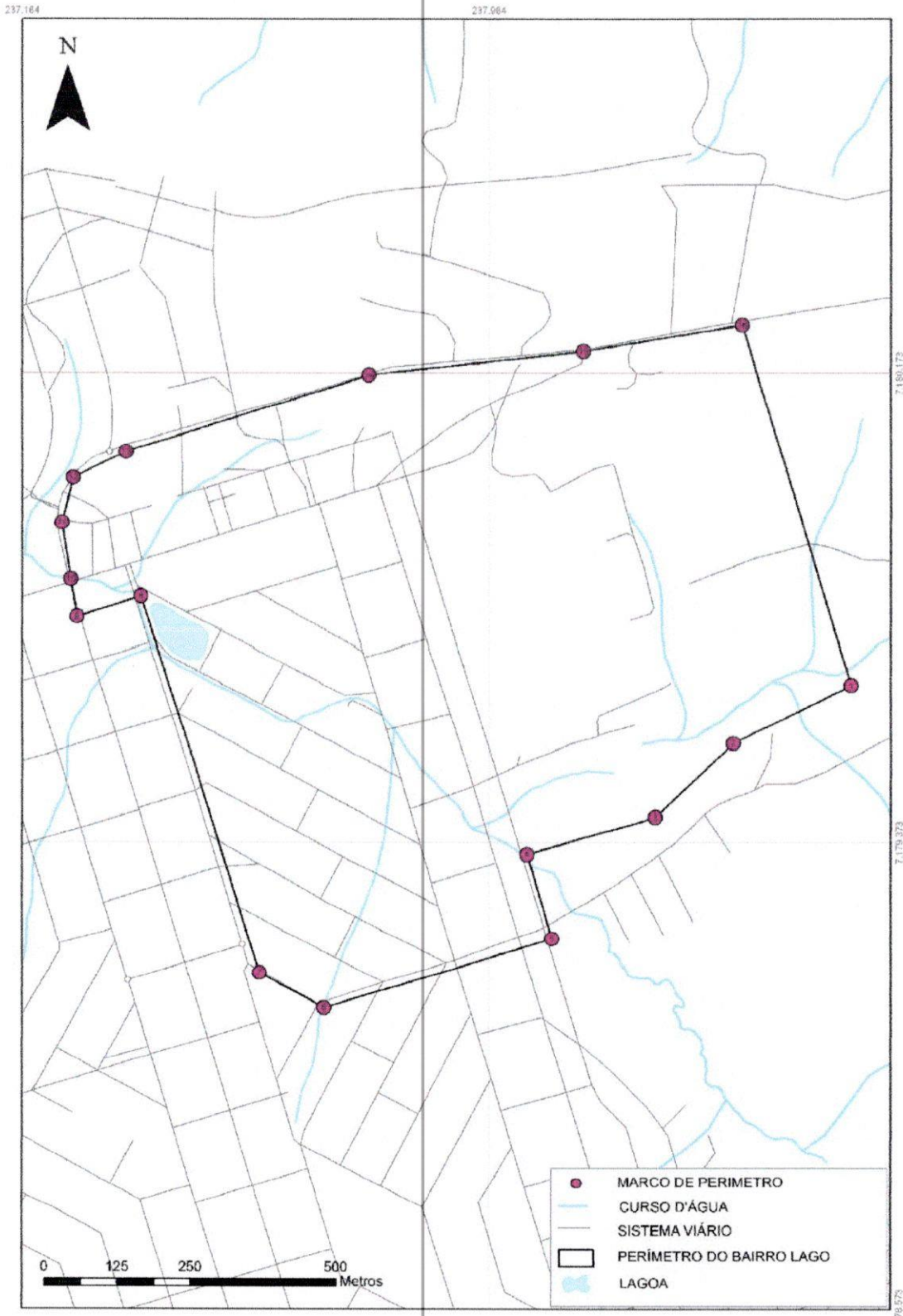


⊕

LAGO**Coordenadas e distância dos vértices do perímetro**

PONTO	COORDENADA (E)	COORDENADA (S)	DISTÂNCIA AO PRÓXIMO PONTO
PONTO 01	238583	7179641	225,66
PONTO 02	238381	7179541	183,43
PONTO 03	238248	7179415	227,73
PONTO 04	238029	7179352	147,23
PONTO 05	238071	7179211	408,93
PONTO 06	237680	7179092	126,77
PONTO 07	237569	7179153	671,62
PONTO 08	237366	7179793	114,76
PONTO 09	237257	7179758	64,00
PONTO 10	237246	7179821	96,45
PONTO 11	237231	7179917	78,72
PONTO 12	237251	7179993	100,55
PONTO 13	237341	7180038	436,96
PONTO 14	237757	7180170	369,83
PONTO 15	238125	7180209	275,09
PONTO 16	238397	7180253	640,22

Croqui do perímetro do Bairro Lago



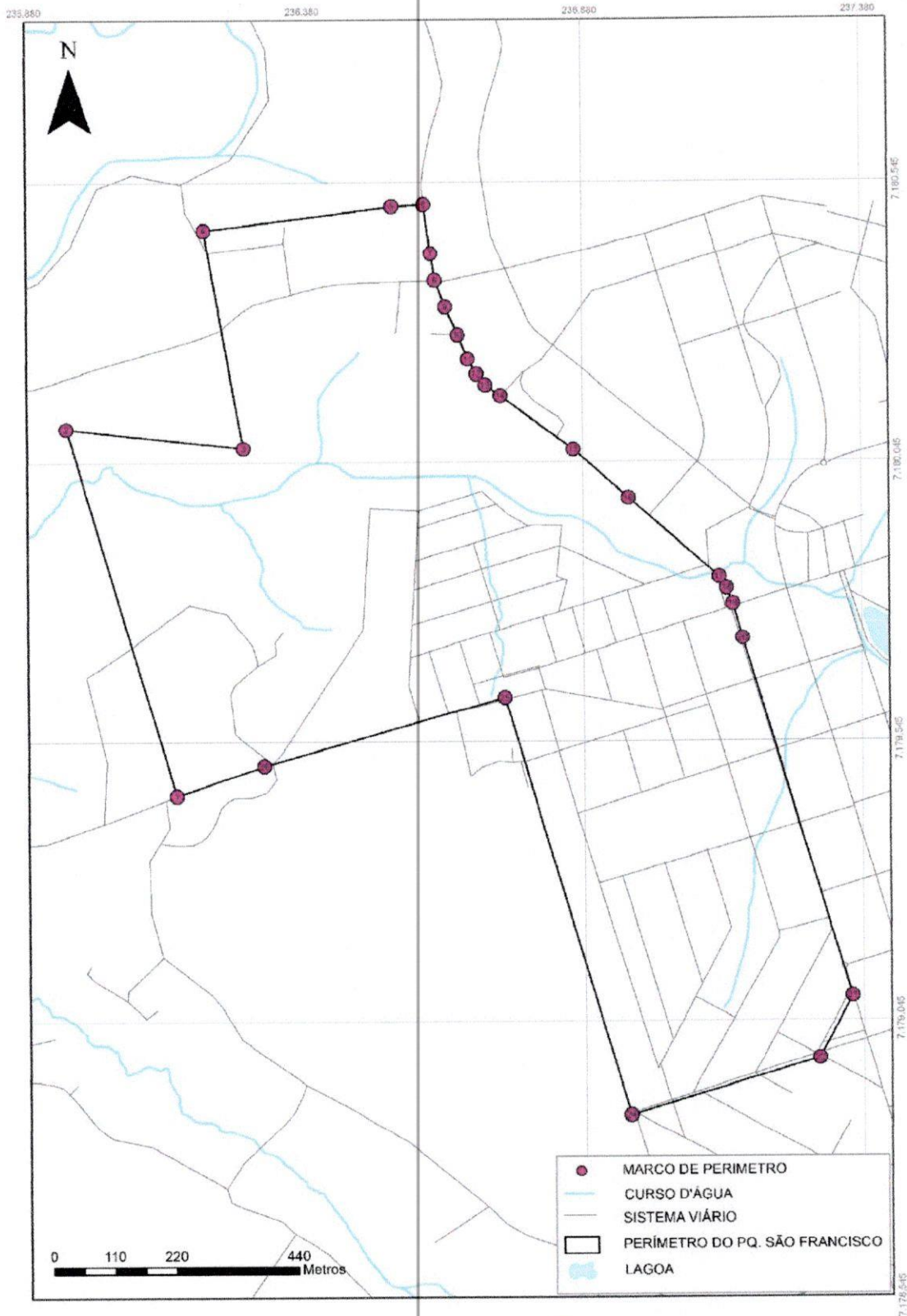
PARQUE SÃO FRANCISCO

Coordenadas e distância dos vértices do perímetro

PONTO	COORDENADA (E)	COORDENADA (S)	DISTÂNCIA AO PRÓXIMO PONTO
PONTO 01	236145	7179448	686,26
PONTO 02	235950	7180107	320,21
PONTO 03	236268	7180070	397,30
PONTO 04	236199	7180461	340,93
PONTO 05	236537	7180503	57,55
PONTO 06	236595	7180505	85,90
PONTO 07	236607	7180420	48,67
PONTO 08	236615	7180372	51,38
PONTO 09	236633	7180324	55,81
PONTO 10	236656	7180273	47,32
PONTO 11	236674	7180230	30,77
PONTO 12	236689	7180203	24,80
PONTO 13	236705	7180184	32,71
PONTO 14	236732	7180165	162,99
PONTO 15	236862	7180067	130,78
PONTO 16	236960	7179981	215,95
PONTO 17	237123	7179839	23,92
PONTO 18	237136	7179819	29,66
PONTO 19	237147	7179791	64,63
PONTO 20	237165	7179729	671,28
PONTO 21	237359	7179086	125,30
PONTO 22	237299	7178976	354,42
PONTO 23	236959	7178875	0,15
PONTO 24	236959	7178876	780,33
PONTO 25	236737	7179623	450,89
PONTO 26	236303	7179502	166,66

✍

Croqui do perímetro do Bairro Parque São Francisco



10

PIONEIROS

Coordenadas e distância dos vértices do perímetro

PONTO	COORDENADA (E)	COORDENADA (S)	DISTÂNCIA AO PRÓXIMO PONTO
PONTO 01	236145	7179448	166,66
PONTO 02	236303	7179502	450,89
PONTO 03	236737	7179623	780,33
PONTO 04	236959	7178876	404,36
PONTO 05	237075	7178488	611,70
PONTO 06	236482	7178338	1160,41



Croqui do perímetro do Bairro Pioneiros



10

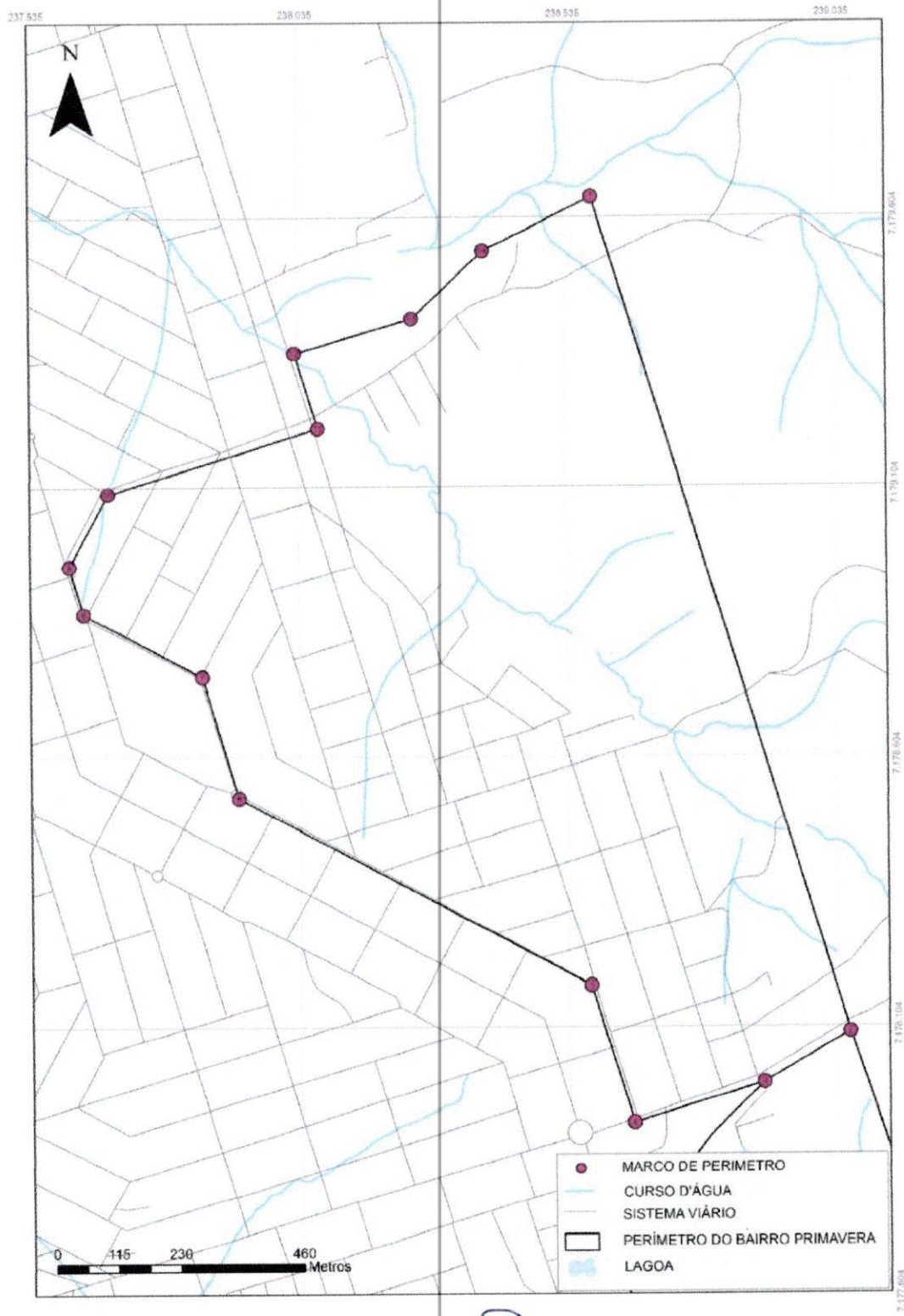
PRIMAVERA

Coordenadas e distância dos vértices do perímetro

PONTO	COORDENADA (E)	COORDENADA (S)	DISTÂNCIA AO PRÓXIMO PONTO
PONTO 01	238583	7179641	1618,44
PONTO 02	239057	7178094	187,22
PONTO 03	238896	7177999	252,82
PONTO 04	238654	7177925	266,06
PONTO 05	238575	7178179	741,30
PONTO 06	237921	7178528	233,86
PONTO 07	237853	7178752	248,70
PONTO 08	237633	7178869	93,41
PONTO 09	237608	7178958	151,86
PONTO 10	237680	7179092	408,93
PONTO 11	238071	7179211	147,23
PONTO 12	238029	7179352	227,73
PONTO 13	238248	7179415	183,43
PONTO 14	238381	7179541	225,66



Croqui do perímetro do Bairro Primavera

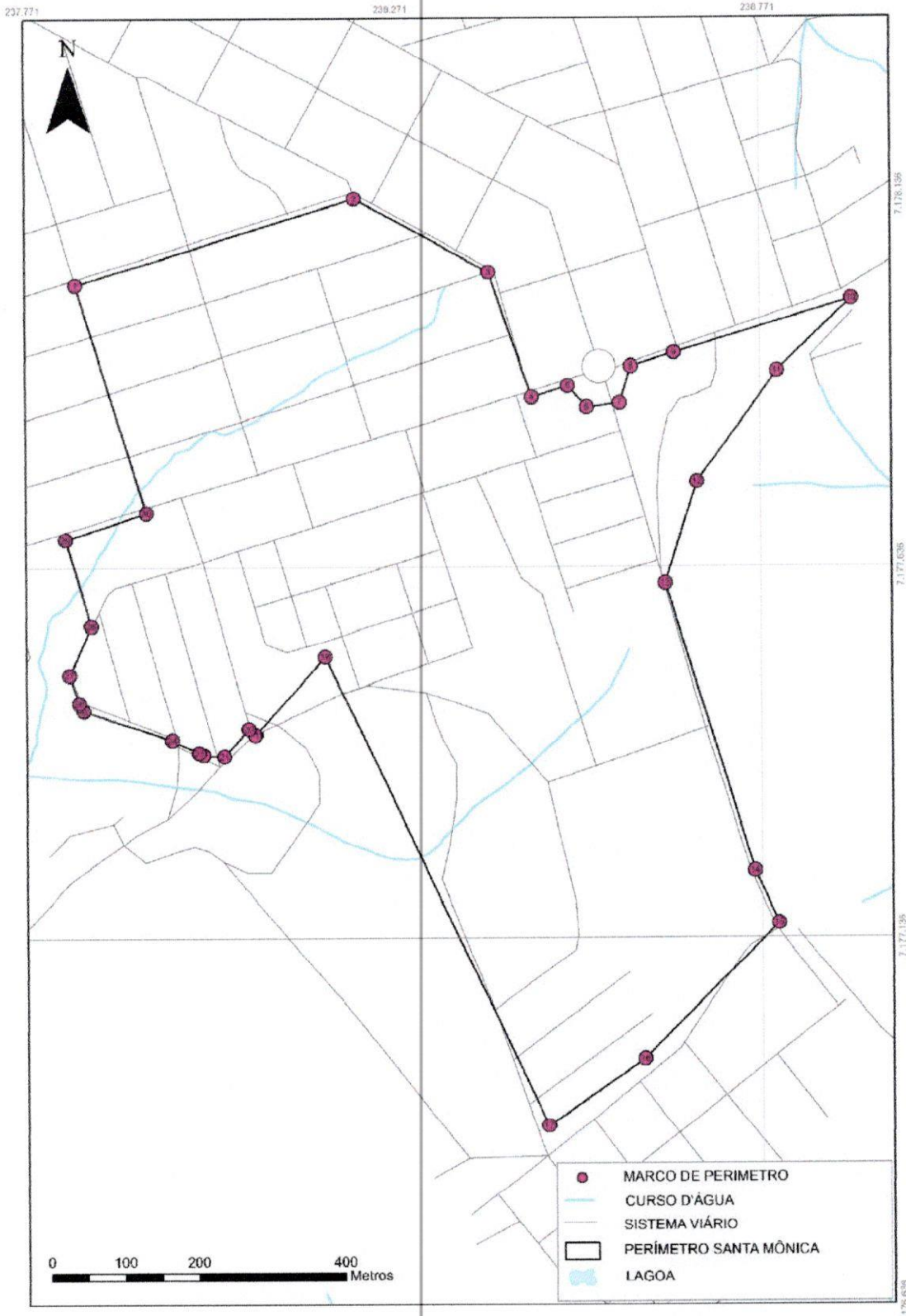


SANTA MONICA**Coordenadas e distância dos vértices do perímetro**

PONTO	COORDENADA (E)	COORDENADA (S)	DISTÂNCIA AO PRÓXIMO PONTO
PONTO 01	237839	7178019	396,00
PONTO 02	238219	7178133	208,00
PONTO 03	238402	7178035	178,00
PONTO 04	238460	7177866	51,00
PONTO 05	238509	7177881	39,00
PONTO 06	238535	7177853	45,00
PONTO 07	238580	7177859	51,00
PONTO 08	238595	7177907	61,00
PONTO 09	238654	7177925	253,00
PONTO 10	238896	7177999	141,00
PONTO 11	238794	7177901	186,00
PONTO 12	238684	7177750	143,00
PONTO 13	238641	7177614	407,00
PONTO 14	238761	7177225	77,00
PONTO 15	238794	7177155	261,00
PONTO 16	238610	7176970	159,00
PONTO 17	238479	7176881	703,00
PONTO 18	238177	7177516	143,00
PONTO 19	238081	7177409	12,00
PONTO 20	238072	7177417	50,00
PONTO 21	238039	7177380	28,00
PONTO 22	238011	7177382	7,00
PONTO 23	238004	7177385	41,00
PONTO 24	237968	7177402	126,00
PONTO 25	237848	7177442	12,00
PONTO 26	237842	7177453	40,00
PONTO 27	237829	7177491	73,00
PONTO 28	237859	7177558	121,00
PONTO 29	237825	7177674	115,00
PONTO 30	237934	7177709	324,00

P

Croqui do perímetro do Bairro Santa Mônica



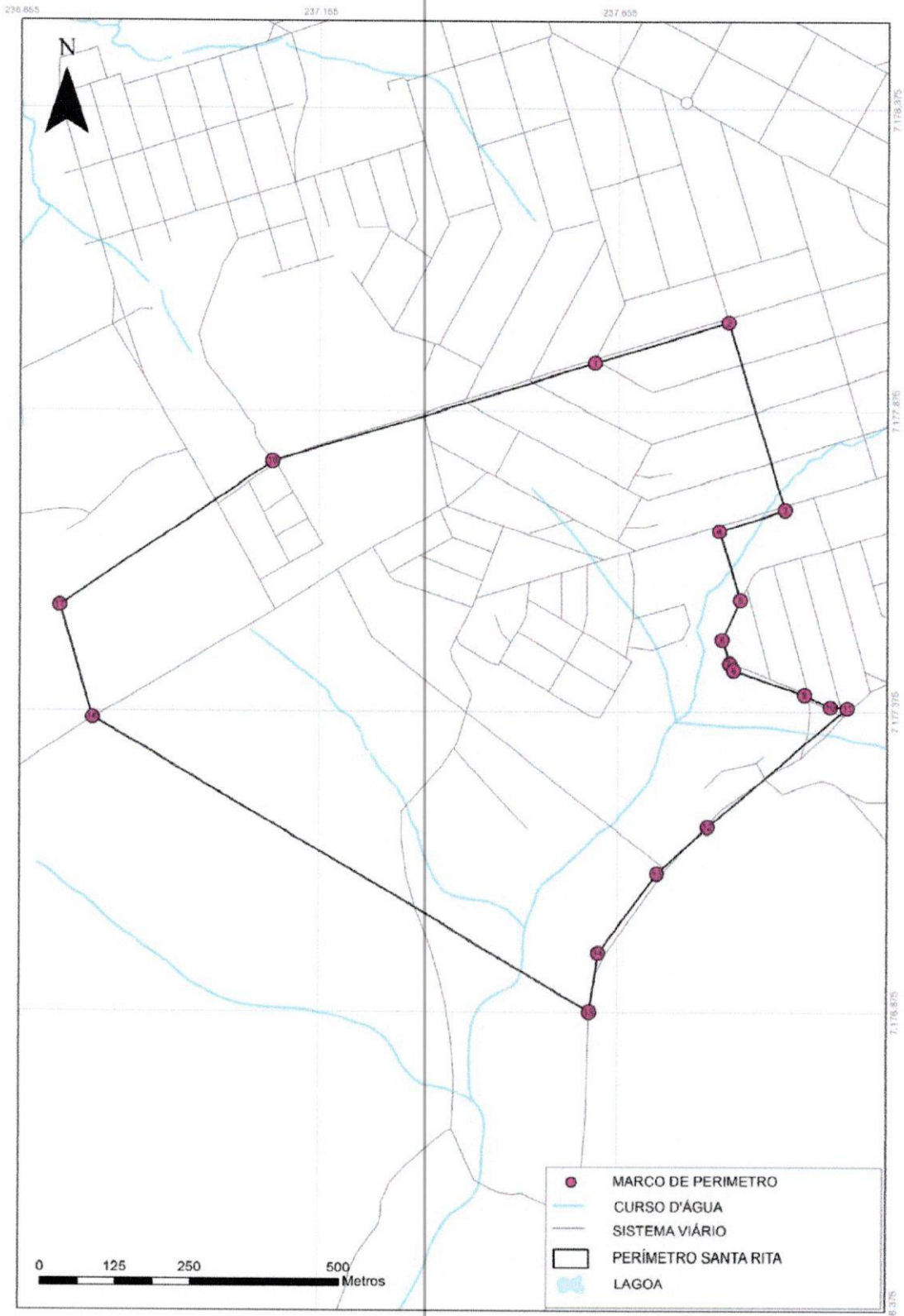
D

SANTA RITA**Coordenadas e distância dos vértices do perímetro**

PONTO	COORDENADA (E)	COORDENADA (S)	DISTÂNCIA AO PRÓXIMO PONTO
PONTO 01	237616	7177952	233,45
PONTO 02	237839	7178019	324,24
PONTO 03	237934	7177709	115,42
PONTO 04	237825	7177674	121,15
PONTO 05	237859	7177558	72,85
PONTO 06	237829	7177491	40,14
PONTO 07	237842	7177453	12,41
PONTO 08	237848	7177442	126,13
PONTO 09	237968	7177402	47,52
PONTO 10	238011	7177382	28,39
PONTO 11	238039	7177380	306,70
PONTO 12	237806	7177181	115,80
PONTO 13	237721	7177103	162,66
PONTO 14	237623	7176973	99,12
PONTO 15	237609	7176874	965,28
PONTO 16	236776	7177363	193,44
PONTO 17	236721	7177549	429,67
PONTO 18	237076	7177790	563,27



Croqui do perímetro do Bairro Santa Rita



5

SÃO GABRIEL

Coordenadas e distância dos vértices do perímetro

PONTO	COORDENADA (E)	COORDENADA (S)	DISTÂNCIA AO PRÓXIMO PONTO
PONTO 01	238081	7177409	143,44
PONTO 02	238177	7177516	703,28
PONTO 03	238479	7176881	158,78
PONTO 04	238610	7176970	260,80
PONTO 05	238794	7177155	52,60
PONTO 06	238823	7177111	119,68
PONTO 07	238897	7177017	363,26
PONTO 08	239124	7176733	70,12
PONTO 09	239067	7176692	659,00
PONTO 10	238507	7176345	1042,84
PONTO 11	237609	7176874	99,12
PONTO 12	237623	7176973	162,66
PONTO 13	237721	7177103	115,80
PONTO 14	237806	7177181	306,69
PONTO 15	238039	7177380	50,06
PONTO 16	238072	7177417	12,10



Croqui do perímetro do Bairro São Gabriel



4